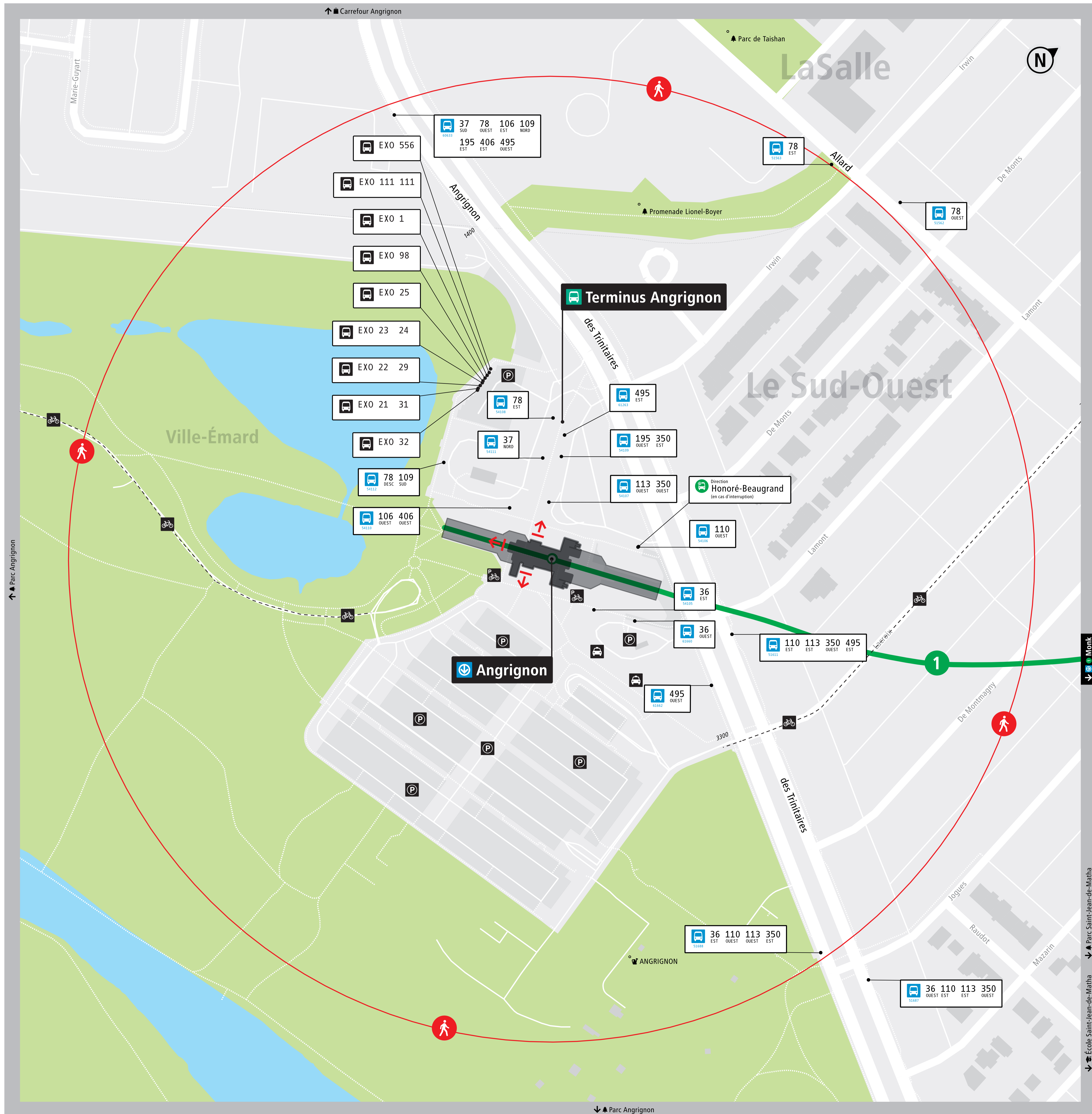




# Plan de quartier



## 1 Angrignon

Montréal

### SORTIE

3500, boul. des Trinitaire

### LÉGENDE

- Vous êtes ici
- 5 minutes de marche
- Sortie de station

- STM Arrêt de bus / code d'arrêt
- Ligne de bus / direction du bus
- DESC (descente seulement)
- EXO (Réseau de transport métropolitain)
- RTL (Réseau de transport de Longueuil)
- STL (Société de transport de Laval)
- Station de métro
- Stationnement vélo
- Piste cyclable
- Gare de trains de banlieue
- Terminus bus
- SRB
- Taxi
- Stationnement
- YUL Aéroport Montréal-Trudeau / Centre-ville

### En cas d'interruption prolongée de service métro

- Arrêt spécial de bus – ligne verte
- Arrêt spécial de bus – ligne jaune
- Arrêt spécial de bus – ligne orange
- Arrêt spécial de bus – ligne bleue

- Accès métro par le réseau piétonnier souterrain
- Information touristique
- Aréna
- Bibliothèque
- Centre commercial et grand magasin
- Centre sportif
- CLSC
- Établissement d'enseignement
- Hôpital
- Hôtel
- Jardin communautaire
- Musée
- Parc
- Piscine
- Point d'observation
- Poste de police
- Spectacle et théâtre

Réseau piétonnier intérieur

Bâtiment d'intérêt

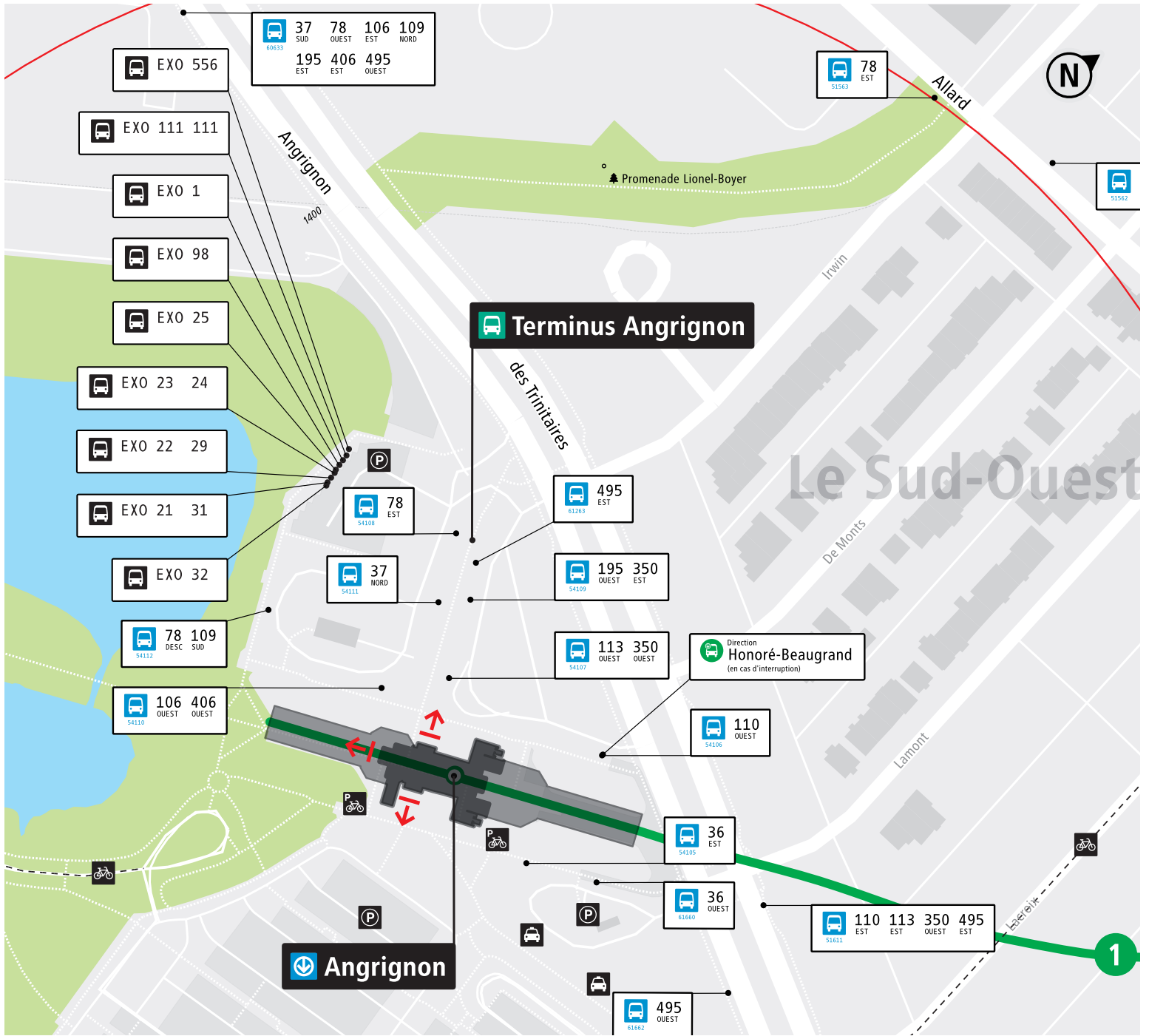
[stm.info](#)

Ce plan représente le réseau de bus de la STM au 15 juin 2023. Il ne constitue pas une carte officielle de transport. Consultez le site [stm.info](#) pour les dernières mises à jour. Les données sont issues de la STM et de la Société de transport de Longueuil (RTL) et de la Société de transport de Laval (STL). Les données sont mises à jour par Montréal Métro. Consultez le site [stm.info](#) pour les dernières mises à jour. Toute reproduction partielle ou totale de ce plan est interdite sans la permission écrite de la Société de transport de Montréal (STM). Conception et réalisation: STM © 2023 | Montréal Métro

0 70 M  
0 1 MIN de marche







**1 Angrignon**

Montréal

**SORTIE**

3500, boul. des Trinitaire

**LÉGENDE**

- Vous êtes ici
- 5 minutes de marche
- Sortie de station
- STM Arrêt de bus / code d'arrêt
- Ligne de bus / direction du bus
- DESC (descente seulement)
- EXO (Réseau de transport métropolitain)
- RTL (Réseau de transport de Longueuil)
- STL (Société de transport de Laval)
- Station de métro
- Stationnement vélo
- Piste cyclable
- Gare de trains de banlieue
- Terminus bus
- SRB
- Taxi
- Stationnement
- 747 YUL Aéroport Montréal-Trudeau / Centre-ville
- En cas d'interruption de service métro**
- Arrêts spécial de bus – ligne verte
- Arrêts spécial de bus – ligne jaune
- Arrêts spécial de bus – ligne orange
- Arrêts spécial de bus – ligne bleue
- Accès métro par le réseau piétonnier souterrain
- Aréna
- Bibliothèque
- Centre commercial et grand magasin
- Centre sportif
- CLSC
- Établissement d'enseignement
- Hôpital
- Hôtel
- Information touristique
- Jardin communautaire
- Musée
- Parc
- Piscine
- Point d'observation
- Poste de police
- Spectacle et théâtre
- Réseau piétonnier intérieur
- Bâtiment d'intérêt

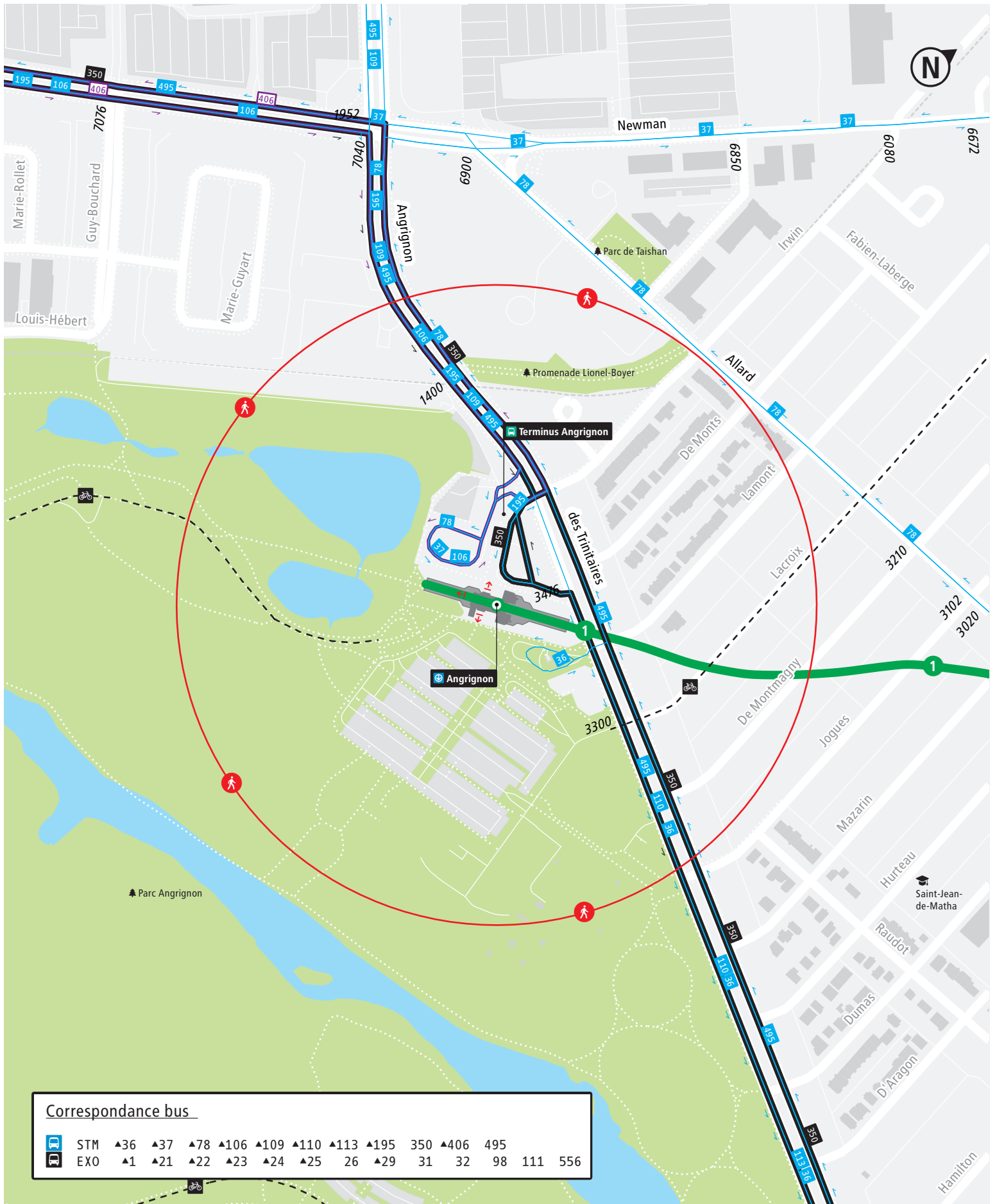
[stm.info](http://stm.info)

Ce plan représente le réseau de la STM au 19 juin 2023. Il ne constitue pas une carte routière du territoire. Carte de base : Groupe MADITUC – École Polytechnique de Montréal et STM (février 2023), les contributeurs d'OpenStreetMap (février 2023) et données ouvertes du Gouvernement du Québec, de la STL, du RTL et d'exo (juin 2023). Le réseau piétonnier souterrain a été produit par Michel Boisvert, Observatoire de la ville intérieure, Université de Montréal. Toute reproduction totale ou partielle du présent document ou de son contenu est interdite à moins d'une autorisation spéciale de la Société de transport de Montréal (STM). Conception et réalisation : STM | © STM | Dépôt légal 2023



0 70 M  
0 1 MIN de marche



# Autour du métro



## Correspondance bus

	STM	▲36	▲37	▲78	▲106	▲109	▲110	▲113	▲195	350	▲406	495
	EXO	▲1	▲21	▲22	▲23	▲24	▲25	26	▲29	31	32	98 111 556